

СХЕМА
РАСПОЛОЖЕНИЯ ЗЕМЕЛЬНОГО УЧАСТКА ИЛИ ЗЕМЕЛЬНЫХ УЧАСТКОВ
НА КАДАСТРОВОМ ПЛАНЕ ТЕРРИТОРИИ, ПОДГОТОВКА КОТОРОЙ
ОСУЩЕСТВЛЯЕТСЯ В ФОРМЕ ДОКУМЕНТА НА БУМАЖНОМ НОСИТЕЛЕ

Утверждена

(наименование документа об утверждении, включая

наименование органов государственной власти или

органов местного самоуправления, принявших
решение об утверждении схемы или подписавших
соглашение о перераспределении земельных
участков)

от _____ N _____


Схема
расположения земельного участка или земельных участков на кадастровом плане
территории


Условный номер земельного участка: 74:21:0901011:3У1		
Площадь земельного участка: 771 кв.м.		
Обозначение характерных точек границ	Координаты, м	
	X	Y
1	535986,69	2316866,71
2	535955,99	2316866,79
3	535955,12	2316891,53
4	535986,39	2316891,71
1	535986,69	2316866,71

МСК-74, зона 2 Масштаб: 1:896


Условные обозначения:


Объекты капитального строительства (сооружения) согласно сведениям ЕГРН

 В ЕГРН с границами


 В ЕГРН с границами


Объекты капитального строительства (объекты незавершенного строительства) согласно сведениям ЕГРН

 В ЕГРН с границами

 В ЕГРН с границами


Объекты капитального строительства (здания) согласно сведениям ЕГРН

 В ЕГРН с границами

 В ЕГРН с границами

 Границы земельных участков согласно сведениям ЕГРН

- Номер образуемой характерной точки

 образуемый участок